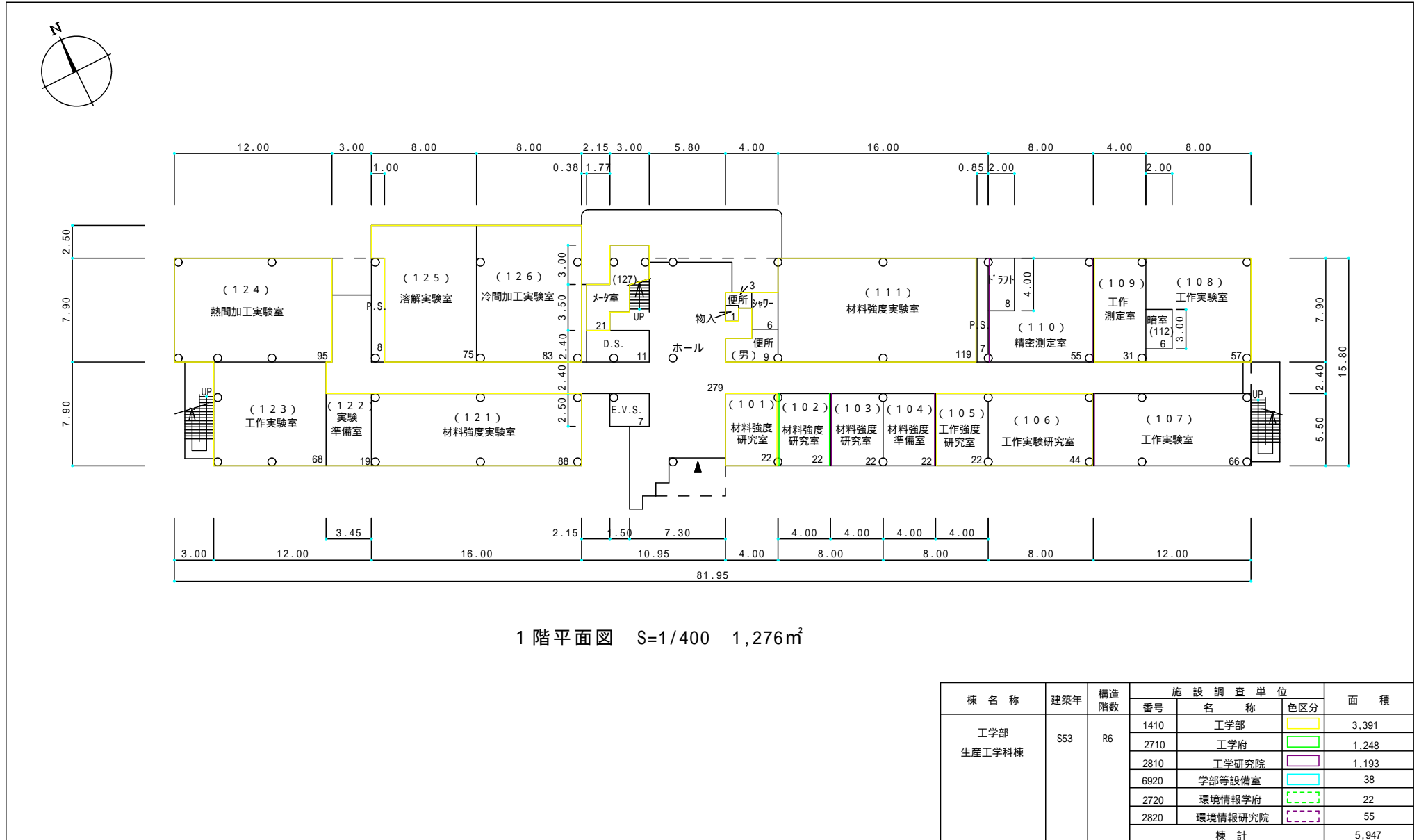


棟別平面図

学校番号	学校名	団地番号	団地名	棟番号
0224	横浜国立大学	001	常盤台	011

国立大学等施設実態調査(様式3)

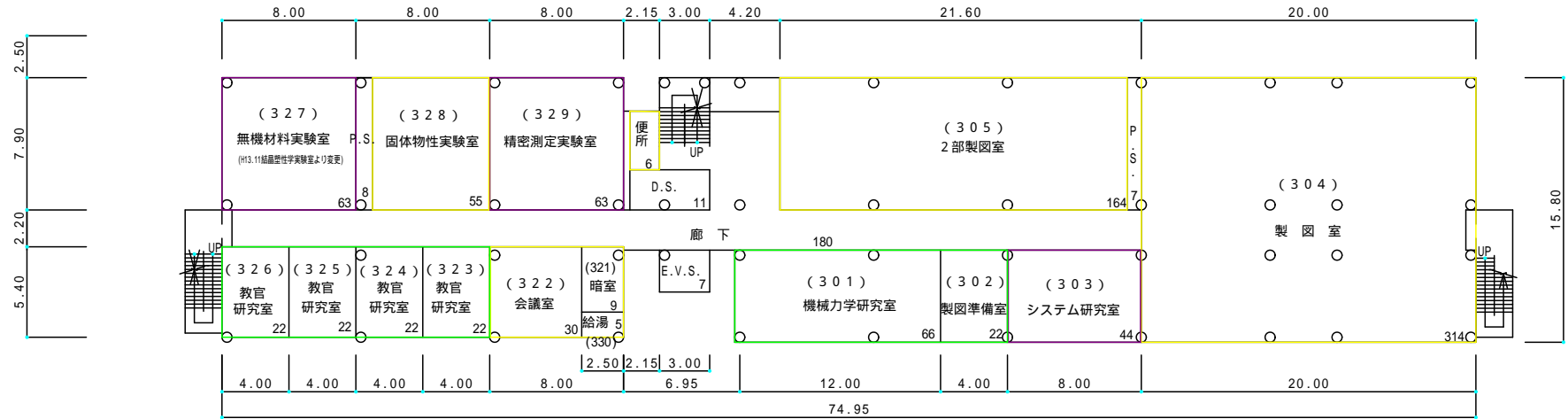
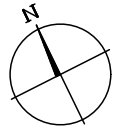


棟名称	建築年	構造階数	施設調査単位			面積
			番号	名称	色区分	
工学部 生産工学科棟	S53	R6	1410	工学部	黄色	3,391
			2710	工学府	緑色	1,248
			2810	工学研究院	紫色	1,193
			6920	学部等設備室	青色	38
			2720	環境情報学府	緑色	22
			2820	環境情報研究院	紫色	55
			棟計			

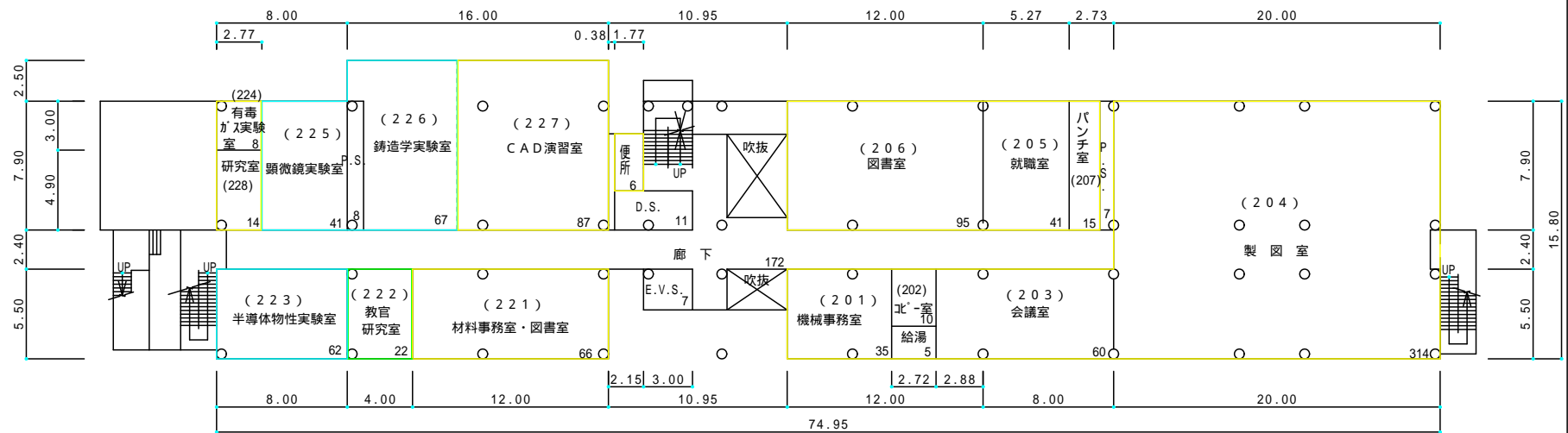
棟別平面図

学校番号	学校名	団地番号	団地名	棟番号
0224	横浜国立大学	001	常盤台	011

国立大学等施設実態調査(様式3)



3階平面図 S=1/400 1,142m<sup>2</sup>

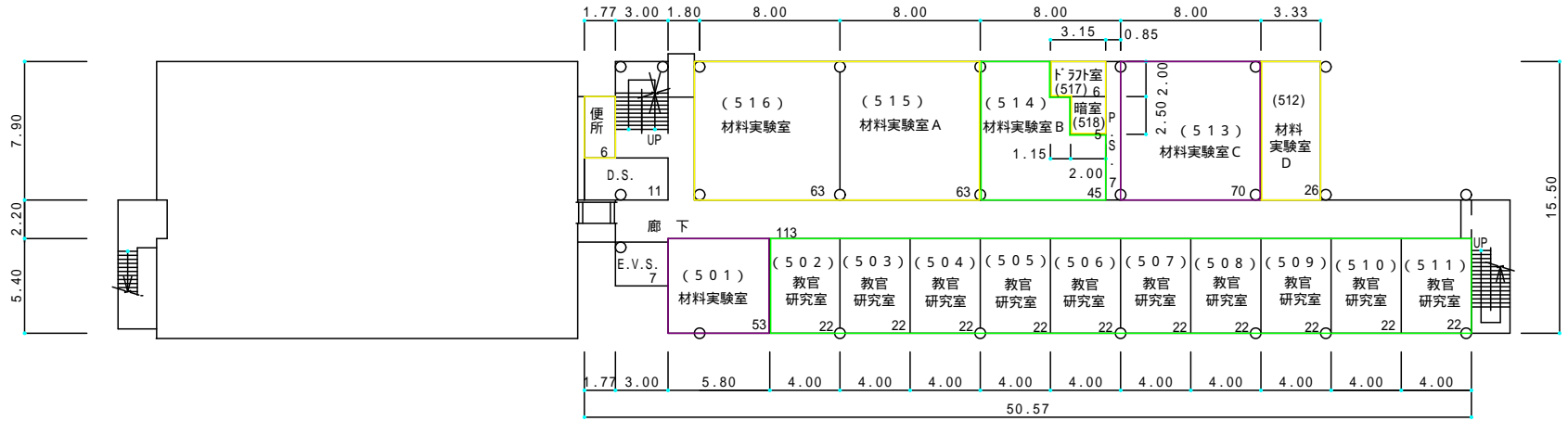
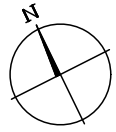


2階平面図 S=1/400 1,153m<sup>2</sup>

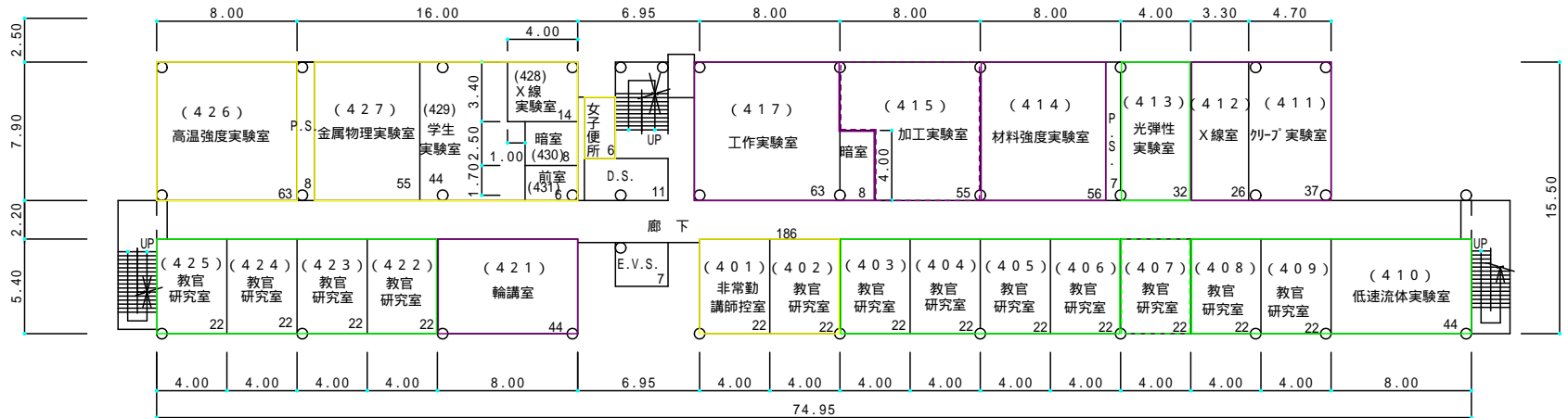
棟別平面図

学校番号	学校名	団地番号	団地名	棟番号
0224	横浜国立大学	001	常盤台	011

国立大学等施設実態調査（様式3）



5階平面図 S=1/400 695m<sup>2</sup>


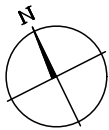


4階平面図 S=1/400 1,066m<sup>2</sup>

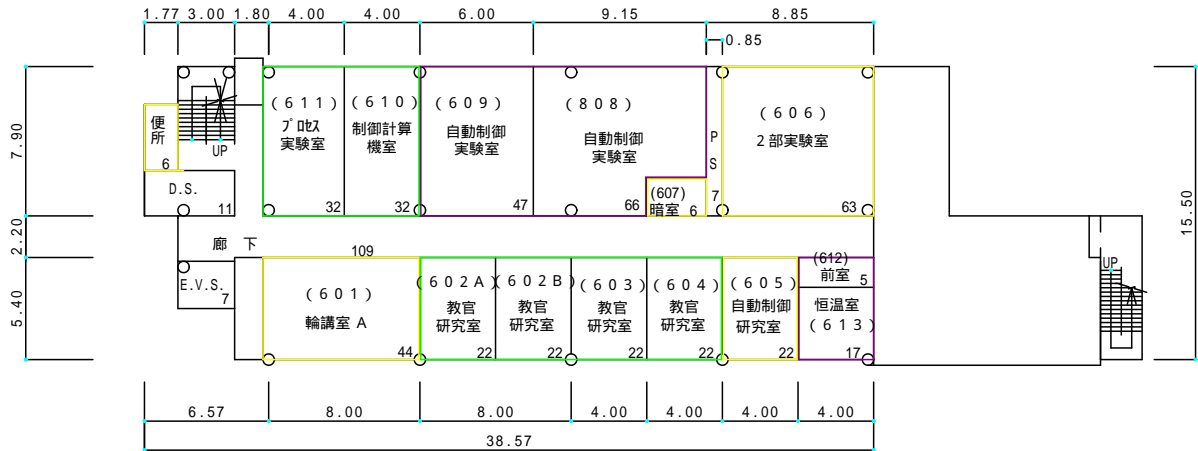
棟別平面図

学校番号	学校名	団地番号	団地名	棟番号
0224	横浜国立大学	001	常盤台	011

国立大学等施設実態調査（様式3）



屋階平面図 S=1/400 53m<sup>2</sup>



6階平面図 S=1/400 562m<sup>2</sup>